

# 新北市三重區

## 人口結構分析

中華民國 111 年

資料期間：110 年



新北市三重區公所編印

中華民國 110 年 5 月出版

# 目 次

目次 .....	I
表目次 .....	II
壹、前言 .....	1
貳、人口成長 .....	2-6
參、人口分布 .....	7-16
肆、人口特性 .....	17-23
伍、結論 .....	24

## 表 目 次

表一、本區人口總增加率及自然增加率.....	2
表二、本區人口戶數量概況、.....	4
表三、本區近 10 年社會增加率概況表.....	5
表四、本區近 10 年現住人口之婚姻狀況.....	6
表五、本區各里現住人口概況.....	8-12
表六、本區各里人口增減數.....	13-16
表七、本區現住人口數按性別及年齡分.....	18
表八、本區十五歲以上現住人口數按性別及教育程度分.....	19
表九、本區低收入戶按里別分.....	20-23

## 圖 目 次

圖 1、歷年本區人口數總增加率及自然增加率概況.....	3
圖 2、歷年三重區現住人口數量概況.....	4
圖 3、三重區人口社會增加率概況.....	5
圖 4、本區近 10 年現住人口婚姻狀況.....	6

## 凡 例

- 一、 本區人口結構分析之/目的，旨在將本區人口結構做基本分析，使民眾對本區人口更進一步了解，有助本區辦理各項社會福利措施之重要參考。
- 二、 本區人口結構分析所列資料之來源，分別註明於各表之表下以利查考。
- 三、 本區人口結構分析所列數字以民國 110 年為主，茲為明瞭歷年施政進展之情形起見，盡量將時間數列資料予以併入藉資比較。
- 四、 表內所列「年底」係指 12 月底靜態數字。
- 五、 本區人口結構分析各表所列單位以人。
- 六、 本區人口結構分析所用符號代表意義如下：( - ) 符號表示無數字。
- 七、 本區人口結構分析所載資料如有更新數字均予修正，凡與前年度不同時概以本年度數字為準。
- 八、 本區人口結構分析承蒙本所業務單位及其他機關提供有關資料始克編成，謹此致謝，惟統計數字誤漏之處在所難免，敬請不吝指正。

# 壹、前 言

人口是組成國家的重要要素之一，人口數量之多寡與其品質之良窳，對於人類生活環境，社會繁榮及國家富強，具有莫大之影響，故人口統計資料素為主政者所重。

由於我國土地面積不大，而大部份是山地，山地占全國土地面積的三分之二以上，因而人口集中於平地，且其自然資源極有限，目前又將面臨人口急速老化、人口分布不均等問題，政府也已開始正視人口問題之嚴重性，並積極推展人口政策之各項措施，為期讓人口成長、分布、特性為民眾及政府單位瞭解，爰就本區人口結構做基本分析，使得民眾對本區人口更進一步了解，並做為區政推動時更瞭解本區人力、物力之分布狀況，作為規劃財源、經濟發展、交通建設、興辦各項社會福利措施之重要參考。

## 貳、人口成長

戶口統計資料為供政府釐訂各項施政措施之最基本資料，再加以研究人口之特性推論未來人口之消長趨勢，人口各種質量組合相關，提供生命表之編製以及學術研究等，以應政治、軍事、社會、教育、經濟建設及人力運用之重要依據。

表一、本區人口總增加率及自然增加率

單位：人、%、‰

年別	戶籍登記人口		出生		死亡		自然增加率 (‰)
	年底人數 (人)	總增加率 (%)	人數	粗出生率 (‰)	人數	死亡率 (‰)	
101	390,090	-0.08	3,989	10.23	2,132	5.47	4.76
102	389,813	-0.07	3,460	8.88	2,311	5.93	2.95
103	389,325	-0.13	3,719	9.55	2,276	5.85	3.71
104	388,447	-0.23	3,414	8.79	2,245	5.78	3.01
105	388,581	0.03	3,288	8.46	2,418	6.22	2.24
106	387,484	-0.28	3,085	7.96	2,510	6.48	1.48
107	385,826	-0.71	2,788	7.23	2,471	6.40	0.82
108	386,336	-0.30	2,645	6.85	2,575	6.67	0.18
109	385,328	-0.13	2,467	6.40	2,569	6.67	-0.26
110	381,731	-1.21	2,251	5.90	2,920	7.65	-1.75

資料來源：新北市政府民政局

備註：自然增加率=出生率—死亡率

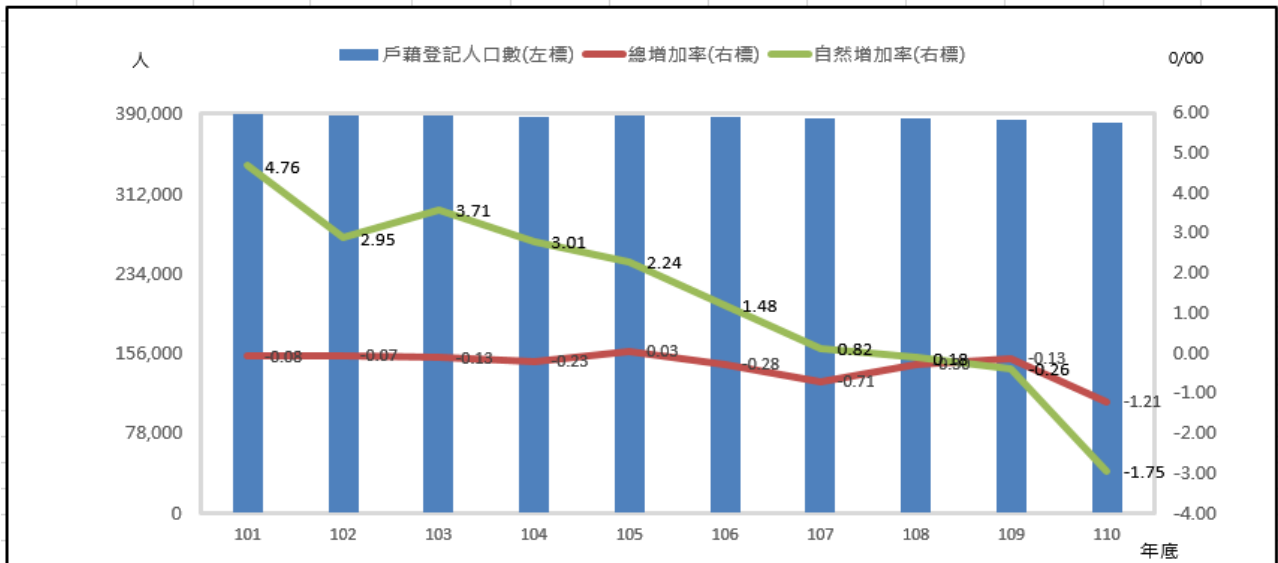


圖 1 歷年來本區人口數總增加率及自然增加率概況

資料來源：新北市民政局

(一) 人口分布與密度：

根據民國 110 年底戶籍登記資料顯示 (按我國戶口統計採事件發生登記制度)，本市現住人口數 381,738 人，較上年底 385,328 人，減少 3,597 人。

現住人口性別方面：從人口性別之組合資料，可明瞭社會結構與其經濟活動情形，性別組合男性較女性少，110 年底男性 187,265 人，占 49.06%，女性為 194,466 人，占 50.94%。

人口密度方面：110 年每平方公里為 23,395 人，較上年底每平方公里人口密度 23,615 人，減少 220 人。

戶數方面：110 年底全區總戶數 155,647 戶，較上年底 154,699 戶增加 948 戶，增加率為 0.61%。戶量 (每一戶平均人口數) 為 2.45 人，較上年戶量 2.49 人略減 0.04 人，顯示家庭組成逐向小家庭制度，為農業社會蛻變工商社會型態之自然現象。

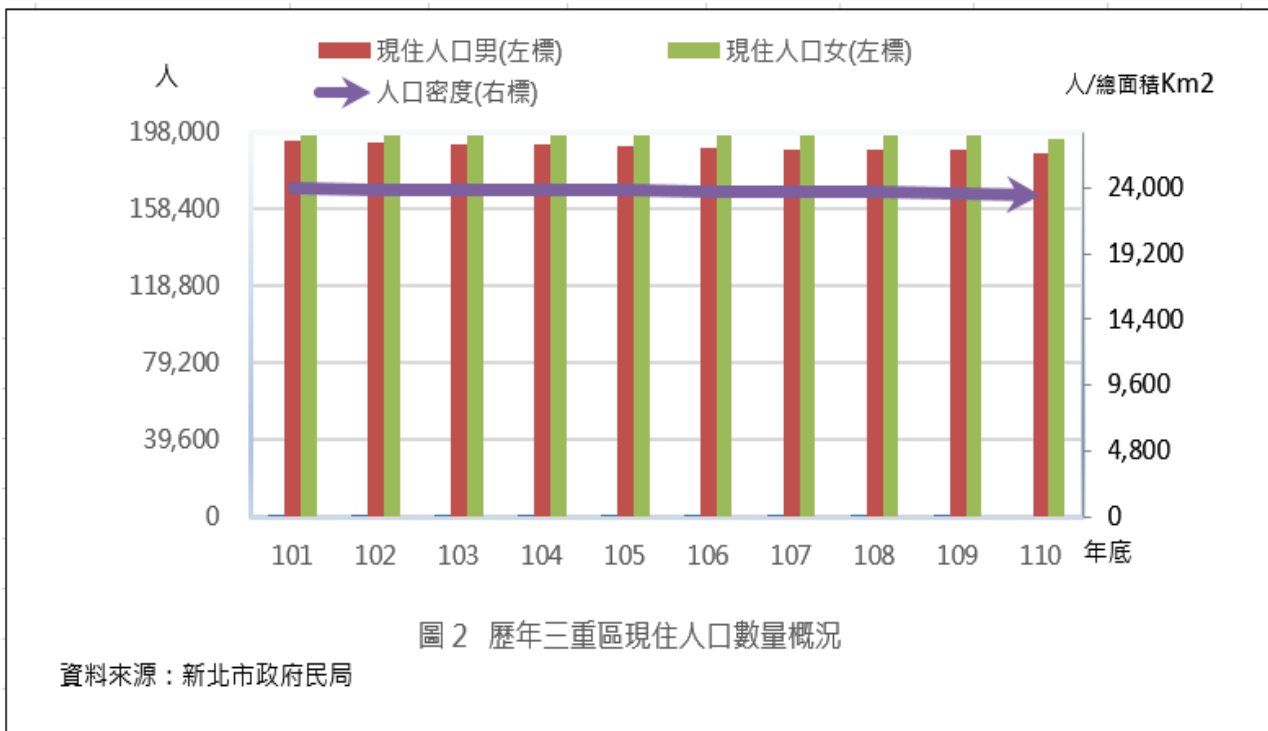
表二、本區人口數戶量概況

民國 110 年 12 月底

單位：人、戶、總面積 km<sup>2</sup>

年度別	現住人口數			戶數	戶量	人口密度
	合計	男	女	(戶)	(人/戶)	(人/總面積km <sup>2</sup> )
101	390,090	193,586	196,504	144,286	2.70	23,902.57
102	389,813	193,129	196,684	145,732	2.67	23,885.60
103	389,325	192,412	196,913	147,402	2.64	23,855.70
104	388,447	191,757	196,690	148,489	2.62	23,810.90
105	388,581	191,481	197,100	150,133	2.59	23,810.11
106	387,484	190,698	196,786	151,065	2.57	23,742.89
107	385,826	189,559	196,267	151,788	2.54	23,641.30
108	386,336	189,595	196,741	153,267	2.52	23,672.55
109	385,328	188,897	196,431	154,699	2.49	23,615.13
110	381,731	187,265	194,466	155,647	2.45	23,394.68

資料來源：新北市政府民政局





(二) 社會增加率：

就人口社會增加率分析：110 年全年遷入人數 14,129 人(男性 6,591 人、女性 7,538 人)，平均月遷入人數 1,177 人，110 年全年遷出人數為 17,057 人(男性 7,649 人、女性 9,408 人)，平均每月遷出 1,421 人，社會增加率-7.67‰。

表三、本區近 10 年社會增加率概況表

單位：人、‰

年別	遷入人數			遷出人數			社會增加率 ‰
	合計	男	女	合計	男	女	
101	16,387	7,201	9,186	18,575	8,438	10,137	-5.61
102	16,108	7,179	8,929	17,534	8,069	9,465	-3.66
103	15,418	6,772	8,646	17,349	7,944	9,405	-4.96
104	13,812	6,095	7,717	15,859	7,188	8,671	-5.26
105	14,395	6,462	7,933	15,131	6,975	8,156	-1.89
106	13,411	5,922	7,489	15,083	6,831	8,252	-4.31
107	14,087	6,332	7,755	16,062	7,430	8,632	-5.11
108	15,173	6,813	8,360	14,733	6,638	8,095	1.14
109	14,654	6,696	7,958	15,560	7,122	8,438	-2.35
110	14,129	6,591	7,538	17,057	7,649	9,408	-7.67

資料來源：內政部戶政司

備註：社會增加率=移入率—移出率



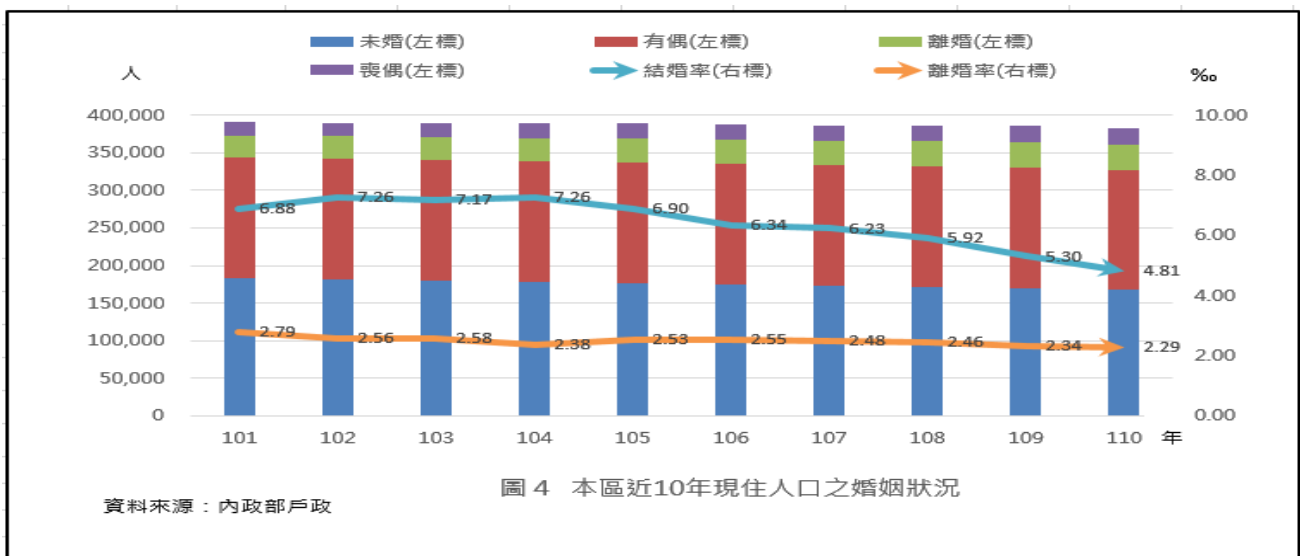
(三) 婚姻概況：

以本區現有人口數依婚姻狀況分類，110 年底現住人口未婚者男性 89,027 人女性 78,146 人，有配者男性 78,895 人女性 79,934 人，離婚者男性 15,701 人女性 18,799 人，喪偶者男性 3,642 人女性 17,587 人。110 年結婚率占總人口數 4.81‰，離婚率占 2.29‰。

表四、本區近 10 年現住人口之婚姻狀況

單位：人；‰

年別	年底人口數 總計	未婚		有偶		離婚		喪偶		結婚率	離婚率
		男	女	男	女	男	女	男	女		
101	390,090	97,757	85,117	79,664	81,100	13,104	15,872	3,061	14,415	6.88	2.79
102	389,813	96,816	84,295	79,679	81,300	13,530	16,238	3,104	14,851	7.26	2.56
103	389,325	95,799	83,561	79,609	81,529	13,870	16,569	3,134	15,254	7.17	2.58
104	388,447	94,781	82,646	79,642	81,589	14,113	16,824	3,221	15,631	7.26	2.38
105	388,581	93,908	82,163	79,804	81,651	14,493	17,242	3,276	16,044	6.90	2.53
106	387,484	93,014	81,445	79,566	81,363	14,759	17,628	3,359	16,350	6.34	2.55
107	385,826	91,718	80,606	79,298	81,111	15,058	17,894	3,485	16,656	6.23	2.48
108	386,336	91,051	80,171	79,581	81,179	15,388	18,408	3,575	16,983	5.92	2.46
109	385,328	90,164	79,587	79,512	80,899	15,607	18,625	3,614	17,320	5.30	2.34
110	381,731	89,027	78,146	78,895	79,934	15,701	18,799	3,642	17,587	4.81	2.29



## 參、人口分布

本區 110 年年底人口數 381,731 人，男性 187,265 人女性 194,466 人，土地總面積為 16.317 平方公里，人口密度每平方公里人數 23,395 人共 119 里、2,564 鄰及總戶數為 155,647 戶。

本區人口數以過田里最多人口數為 9,813 人，其次是溪美里人口數為 8,948 人，再者是碧華里為 8,844 人，而其中人口數最少是德厚里為 373 人；人口增加方面以五常里人口增加 433 人最多，其次碧華里增加 162 人；人口減少方面以永盛里減少 144 人最多，其次是田安里減少 131 人。

表五、本區各里現住人口概況

民國110年12月底

單位：人、戶、(km)<sup>2</sup>、(人/面積)

村里名稱	戶數	現 住 人 口			戶量 (人/戶)	土地面積 (km) <sup>2</sup>	人口密度 (人/面積)
		合計	男	女			
總計	155,647	381,731	187,265	194,466	2.45	16.3170	23,394.68
大有里	2,040	5,367	2,670	2,697	2.63	0.2752	19,502.18
二重里	584	1,638	833	805	2.80	0.2079	7,878.79
頂崁里	1,122	2,717	1,367	1,350	2.42	1.5437	1,760.06
谷王里	405	1,013	537	476	2.50	0.4047	2,503.09
中興里	1,668	4,049	2,041	2,008	2.43	0.6858	5,904.05
德厚里	170	373	178	195	2.19	0.6150	606.50
成功里	2,969	6,776	3,218	3,558	2.28	1.7532	3,864.93
福祉里	2,443	5,862	2,843	3,019	2.40	0.1389	42,203.02
福民里	1,338	3,481	1,704	1,777	2.60	0.0948	36,719.41
過田里	5,481	9,813	5,424	4,389	1.79	0.1326	74,004.52
錦田里	872	2,160	1,073	1,087	2.48	0.0929	23,250.81
重明里	1,610	3,867	1,894	1,973	2.40	0.1185	32,632.91
光田里	1,970	4,457	2,143	2,314	2.26	0.1092	40,815.02
光陽里	2,661	6,348	3,149	3,199	2.39	0.1198	52,988.31
田心里	1,640	4,138	2,038	2,100	2.52	0.0973	42,528.26
福田里	1,264	3,483	1,751	1,732	2.76	0.0445	78,269.66
田中里	2,372	6,509	3,176	3,333	2.74	0.0643	101,228.62
田安里	2,423	6,280	3,024	3,256	2.59	0.1172	53,583.62
三民里	1,302	3,457	1,724	1,733	2.66	0.0622	55,578.78
光明里	3,088	7,696	3,752	3,944	2.49	0.1934	39,793.17
光正里	1,344	2,737	1,316	1,421	2.04	0.1767	15,489.53
同安里	615	1,468	740	728	2.39	0.3544	4,142.21
同慶里	752	1,809	883	926	2.41	0.4184	4,323.61
菜寮里	940	2,310	1,118	1,192	2.46	0.0385	60,000.00
永春里	793	1,936	945	991	2.44	0.0554	34,945.85

表五、本區各里現住人口概況(續1)

民國110年12月底

單位：人、戶、(km)<sup>2</sup>、(人/面積)

村里名稱	戶數	現 住 人 口			戶量 (人/戶)	土地面積 (km) <sup>2</sup>	人口密度 (人/面積)
		合計	男	女			
中正里	568	1,373	667	706	2.42	0.0274	50,109.49
吉利里	645	1,429	708	721	2.22	0.0192	74,427.08
大同里	938	2,024	972	1,052	2.16	0.0252	80,317.46
中民里	519	1,252	638	614	2.41	0.0167	74,970.06
平和里	640	1,499	771	728	2.34	0.0272	55,110.29
大安里	684	1,676	837	839	2.45	0.0281	59,644.13
仁德里	912	1,991	986	1,005	2.18	0.0481	41,392.93
忠孝里	777	1,835	907	928	2.36	0.0219	83,789.95
仁義里	596	1,385	698	687	2.32	0.0443	31,264.11
光榮里	677	1,438	702	736	2.12	0.0220	65,363.64
光輝里	632	1,550	774	776	2.45	0.0807	19,206.94
福星里	615	1,210	561	649	1.97	0.0212	57,075.47
福利里	1,041	2,293	1,059	1,234	2.20	0.1490	15,389.26
清和里	1,942	4,047	1,932	2,115	2.08	0.3033	13,343.22
永興里	764	1,511	701	810	1.98	0.1569	9,630.34
中山里	1,217	2,763	1,358	1,405	2.27	0.0889	31,079.87
大園里	1,164	2,878	1,429	1,449	2.47	0.0441	65,260.77
國隆里	1,128	2,692	1,320	1,372	2.39	0.0394	68,324.87
重陽里	1,430	3,621	1,783	1,838	2.53	0.0973	37,214.80
民生里	1,768	4,377	2,153	2,224	2.48	0.1786	24,507.28
重新里	678	1,535	748	787	2.26	0.0300	51,166.67
正德里	508	1,142	570	572	2.25	0.0281	40,640.57
正義里	764	1,839	939	900	2.41	0.0586	31,382.25
正安里	847	2,003	964	1,039	2.36	0.0305	65,672.13
自強里	766	1,855	889	966	2.42	0.0271	68,450.18
文化里	932	2,236	1,125	1,111	2.40	0.0720	31,055.56

表五、本區各里現住人口概況 (續2)

民國110年12月底

單位：人、戶、(km)<sup>2</sup>、(人/面積)

村里名稱	戶數	現 住 人 口			戶量 (人/戶)	土地面積 (km) <sup>2</sup>	人口密度 (人/面積)
		合計	男	女			
中央里	879	1,904	934	970	2.17	0.0269	70,780.67
雙園里	414	965	468	497	2.33	0.0235	41,063.83
錦通里	645	1,466	703	763	2.27	0.0352	41,647.73
錦安里	779	1,835	874	961	2.36	0.0282	65,070.92
長安里	892	2,159	1,052	1,107	2.42	0.0445	48,516.85
光華里	1,110	2,304	1,079	1,225	2.08	0.0295	78,101.69
長生里	395	907	445	462	2.30	0.0148	61,283.78
開元里	753	1,593	801	792	2.12	0.1208	13,187.09
大德里	357	863	407	456	2.42	0.0211	40,900.47
長元里	1,047	2,478	1,271	1,207	2.37	0.0374	66,256.68
長江里	890	2,076	1,011	1,065	2.33	0.0975	21,292.31
長泰里	944	2,236	1,120	1,116	2.37	0.0353	63,342.78
長福里	671	1,596	761	835	2.38	0.0600	26,600.00
介壽里	514	1,181	581	600	2.30	0.0210	56,238.10
萬壽里	820	2,000	974	1,026	2.44	0.0285	70,175.44
錦江里	963	2,367	1,174	1,193	2.46	0.0858	27,587.41
龍濱里	1,307	3,372	1,650	1,722	2.58	0.1486	22,691.79
龍門里	798	1,905	938	967	2.39	0.0354	53,813.56
秀江里	505	1,295	643	652	2.56	0.0228	56,798.25
奕壽里	778	1,741	831	910	2.24	0.1075	16,195.35
三安里	1,241	2,716	1,310	1,406	2.19	0.0604	44,966.89
福安里	1,240	3,025	1,490	1,535	2.44	0.0605	50,000.00
信安里	932	2,092	1,003	1,089	2.24	0.0342	61,169.59
安慶里	904	2,070	977	1,093	2.29	0.0295	70,169.49
幸福里	1,914	4,703	2,294	2,409	2.46	0.0898	52,371.94
六合里	1,529	3,845	1,918	1,927	2.51	0.0888	43,299.55

表五、本區各里現住人口概況(續3)

民國110年12月底

單位：人、戶、(km)<sup>2</sup>、(人/面積)

村里名稱	戶數	現 住 人 口			戶量 (人/戶)	土地面積 (km) <sup>2</sup>	人口密度 (人/面積)
		合計	男	女			
六福里	2,088	5,999	2,963	3,036	2.87	0.0843	71,162.51
順德里	897	2,286	1,165	1,121	2.55	0.0526	43,460.08
承德里	655	1,816	916	900	2.77	0.1328	13,674.70
瑞德里	937	2,481	1,226	1,255	2.65	0.0522	47,528.74
崇德里	1,563	3,953	1,985	1,968	2.53	0.0907	43,583.24
厚德里	1,431	3,681	1,821	1,860	2.57	0.0849	43,356.89
維德里	1,165	2,987	1,478	1,509	2.56	0.0577	51,767.76
尚德里	1,219	3,103	1,485	1,618	2.55	0.0639	48,560.25
培德里	1,425	3,772	1,840	1,932	2.65	0.1522	24,783.18
永德里	1,924	5,110	2,515	2,595	2.66	0.0819	62,393.16
永盛里	1,246	3,316	1,612	1,704	2.66	0.0738	44,932.25
永福里	2,008	5,434	2,609	2,825	2.71	0.1123	48,388.25
永清里	2,012	5,612	2,701	2,911	2.79	0.0759	73,939.39
永安里	1,547	4,276	2,085	2,191	2.76	0.0588	72,721.09
永輝里	970	2,522	1,284	1,238	2.60	0.0321	78,566.98
溪美里	3,632	8,948	4,337	4,611	2.46	0.2204	40,598.91
福隆里	1,838	4,718	2,297	2,421	2.57	0.1384	34,089.60
五常里	1,772	4,777	2,354	2,423	2.70	0.5007	9,540.64
五福里	1,682	4,022	1,932	2,090	2.39	0.1555	25,864.95
仁忠里	1,269	3,252	1,596	1,656	2.56	0.0501	64,910.18
慈福里	952	2,279	1,151	1,128	2.39	0.0323	70,557.28
慈生里	890	2,313	1,137	1,176	2.60	0.0438	52,808.22
慈惠里	925	2,291	1,143	1,148	2.48	0.0308	74,383.12
慈愛里	1,366	3,494	1,708	1,786	2.56	0.0529	66,049.15
慈化里	954	2,598	1,252	1,346	2.72	0.0470	55,276.60
慈祐里	1,952	5,186	2,542	2,644	2.66	0.0894	58,008.95

表五、本區各里現住人口概況(續完)

民國110年12月底

單位：人、戶、(km)<sup>2</sup>、(人/面積)

村里名稱	戶數	現 住 人 口			戶量 (人/戶)	土地面積 (km) <sup>2</sup>	人口密度 (人/面積)
		合計	男	女			
五華里	2,140	5,374	2,576	2,798	2.51	0.2304	23,324.65
富貴里	2,946	6,789	3,282	3,507	2.30	0.6399	10,609.47
富華里	1,380	3,436	1,705	1,731	2.49	0.0277	124,043.32
富福里	809	2,145	1,017	1,128	2.65	0.0560	38,303.57
碧華里	3,919	8,844	4,227	4,617	2.26	0.2682	32,975.39
五谷里	866	1,917	981	936	2.21	0.4913	3,901.89
博愛里	1,660	4,623	2,233	2,390	2.78	0.1153	40,095.40
福德里	1,813	4,274	2,025	2,249	2.36	0.0978	43,701.43
永吉里	1,174	2,982	1,438	1,544	2.54	0.0661	45,113.46
永發里	2,205	6,002	2,975	3,027	2.72	0.2873	20,891.05
永順里	1,891	5,295	2,548	2,747	2.80	0.0604	87,665.56
永豐里	2,156	6,125	2,979	3,146	2.84	0.0909	67,381.74
立德里	1,323	3,471	1,692	1,779	2.62	0.0987	35,167.17
福樂里	1,533	3,814	1,854	1,960	2.49	0.0682	55,923.75
仁華里	1,752	4,472	2,154	2,318	2.55	0.0877	50,992.02
五順里	1,522	4,050	2,004	2,046	2.66	0.0789	51,330.80

資料來源：新北市政府民政局



表六、本區各里人口增減數

民國110年12月底

單位:人

名 稱	109年人口數	110年人口數	110年較109年增減人口數
合 計	385,328	381,731	-3,597
大有里	5,483	5,367	-116
二重里	1,656	1,638	-18
頂崁里	2,640	2,717	77
谷王里	988	1,013	25
中興里	4,074	4,049	-25
德厚里	376	373	-3
成功里	6,755	6,776	21
福祉里	5,804	5,862	58
福民里	3,584	3,481	-103
過田里	9,909	9,813	-96
錦田里	2,190	2,160	-30
重明里	3,955	3,867	-88
光田里	4,447	4,457	10
光陽里	6,403	6,348	-55
田心里	4,176	4,138	-38
福田里	3,539	3,483	-56
田中里	6,569	6,509	-60
田安里	6,411	6,280	-131
三民里	3,528	3,457	-71
光明里	7,787	7,696	-91
光正里	2,719	2,737	18
同安里	1,493	1,468	-25
同慶里	1,804	1,809	5
菜寮里	2,339	2,310	-29
永春里	2,004	1,936	-68
中正里	1,413	1,373	-40
吉利里	1,430	1,429	-1
大同里	2,048	2,024	-24
中民里	1,297	1,252	-45
平和里	1,533	1,499	-34
大安里	1,715	1,676	-39
仁德里	2,008	1,991	-17

表六、本區各里人口增減數(續1)

民國110年12月底

單位:人

名 稱	109年人口數	110年人口數	110年較109年增減人口數
忠孝里	1,873	1,835	-38
仁義里	1,293	1,385	92
光榮里	1,468	1,438	-30
光輝里	1,540	1,550	10
福星里	1,218	1,210	-8
福利里	2,316	2,293	-23
清和里	4,086	4,047	-39
永興里	1,406	1,511	105
中山里	2,829	2,763	-66
大園里	2,935	2,878	-57
國隆里	2,742	2,692	-50
重陽里	3,707	3,621	-86
民生里	4,461	4,377	-84
重新里	1,529	1,535	6
正德里	1,186	1,142	-44
正義里	1,879	1,839	-40
正安里	2,050	2,003	-47
自強里	1,865	1,855	-10
文化里	2,347	2,236	-111
中央里	1,900	1,904	4
雙園里	971	965	-6
錦通里	1,513	1,466	-47
錦安里	1,868	1,835	-33
長安里	2,246	2,159	-87
光華里	2,277	2,304	27
長生里	914	907	-7
開元里	1,542	1,593	51
大德里	884	863	-21
長元里	2,526	2,478	-48
長江里	2,090	2,076	-14
長泰里	2,273	2,236	-37
長福里	1,586	1,596	10
介壽里	1,235	1,181	-54

表六、本區各里人口增減數 (續2)

民國110年12月底

單位:人

名 稱	109年人口數	110年人口數	110年較109年增減人口數
萬壽里	2,034	2,000	-34
錦江里	2,391	2,367	-24
龍濱里	3,416	3,372	-44
龍門里	1,946	1,905	-41
秀江里	1,345	1,295	-50
奕壽里	1,787	1,741	-46
三安里	2,738	2,716	-22
福安里	3,075	3,025	-50
信安里	2,075	2,092	17
安慶里	2,113	2,070	-43
幸福里	4,811	4,703	-108
六合里	3,895	3,845	-50
六福里	6,007	5,999	-8
順德里	2,334	2,286	-48
承德里	1,860	1,816	-44
瑞德里	2,486	2,481	-5
崇德里	4,022	3,953	-69
厚德里	3,754	3,681	-73
維德里	3,039	2,987	-52
尚德里	3,152	3,103	-49
培德里	3,845	3,772	-73
永德里	5,176	5,110	-66
永盛里	3,460	3,316	-144
永福里	5,536	5,434	-102
永清里	5,664	5,612	-52
永安里	4,343	4,276	-67
永輝里	2,575	2,522	-53
溪美里	8,933	8,948	15
福隆里	4,830	4,718	-112
五常里	4,344	4,777	433
五福里	4,017	4,022	5
仁忠里	3,296	3,252	-44
慈福里	2,296	2,279	-17

表六、本區各里人口增減數 (續完)

民國110年12月底

單位:人

名 稱	109年人口數	110年人口數	110年較109年增減人口數
慈生里	2,311	2,313	2
慈惠里	2,309	2,291	-18
慈愛里	3,485	3,494	9
慈化里	2,618	2,598	-20
慈祐里	5,202	5,186	-16
五華里	5,429	5,374	-55
富貴里	6,870	6,789	-81
富華里	3,467	3,436	-31
富福里	2,185	2,145	-40
碧華里	8,682	8,844	162
五谷里	1,937	1,917	-20
博愛里	4,663	4,623	-40
福德里	4,279	4,274	-5
永吉里	3,018	2,982	-36
永發里	6,108	6,002	-106
永順里	5,334	5,295	-39
永豐里	6,235	6,125	-110
立德里	3,499	3,471	-28
福樂里	3,873	3,814	-59
仁華里	4,478	4,472	-6
五順里	4,119	4,050	-69

資料來源：新北市政府民政局

## 肆、人口特性

就 110 年年底本區人口年齡分配，適於工作年齡（15-64 歲）人口數為 275,210 人，男性 136,767 人、女性 138,443 人，年幼人口（0-14 歲）人口數 41,785 人，男性 21,482 人、女性 20,303 人而 65 歲以上人口數總數 64,736 人，男性 29,016 人、女性 35,720 人。

教育程度本區十五歲以上人口數為 339,946 人，其中博士、碩士（含肄）21,184 人、大學 94,218 人、專科 38,430 人、高中（職）97,853 人、國中（職）52,188 人、國小 33,438 人、自修 563 人、不識字 2,072 人。

本區低入戶有 2,445 戶人數有 4,432 人，第 1 類 15 戶 17 人、第 2 類 245 戶 345 人、第 3 類 2,183 戶 4,070 人。

表七、本區現住人口數按性別及年齡分

民國110年12月底

單位:人

歲別	110 年			109 年		
	合計	男	女	合計	男	女
總計	381,731	187,265	194,466	386,328	188,897	197,431
0-4歲	12,741	6,509	6,232	13,553	6,898	6,655
5-9歲	15,670	8,075	7,595	15,821	8,127	7,694
10-14歲	13,374	6,898	6,476	13,662	7,068	6,594
15-19歲	16,348	8,616	7,732	17,328	9,110	8,218
20-24歲	22,019	11,417	10,602	23,146	12,011	11,135
25-29歲	25,554	13,306	12,248	26,174	13,607	12,567
30-34歲	27,228	14,151	13,077	27,358	14,086	13,272
35-39歲	30,599	15,467	15,132	32,826	16,406	16,420
40-44歲	34,596	17,264	17,332	34,847	17,473	17,374
45-49歲	30,487	15,117	15,370	29,460	14,439	15,021
50-54歲	28,853	13,983	14,870	29,186	14,133	15,053
55-59歲	29,856	13,801	16,055	30,641	14,099	16,542
60-64歲	29,670	13,645	16,025	29,757	13,789	15,968
65-69歲	26,309	12,104	14,205	26,007	11,948	14,059
70-74歲	17,419	7,976	9,443	16,077	6,929	9,148
75-79歲	9,180	4,147	5,033	9,177	4,185	4,992
80-84歲	6,840	2,805	4,035	6,509	2,627	3,882
85-89歲	3,349	1,278	2,071	3,216	1,262	1,954
90-94歲	1,229	516	713	1,214	523	691
95-99歲	345	159	186	319	154	165
100歲以上	65	31	34	50	23	27

資料來源：新北市政府民政局

表八、本區十五歲以上現住人口數按性別及教育程度分

民國110年12月底

單位：人

三 重 區		合計	男	女
		339,946	165,783	174,163
博士	畢業	790	573	217
	肄業	543	373	170
碩士	畢業	15,515	9,575	5,940
	肄業	4,336	2,440	1,896
大學	畢業	72,435	34,052	38,383
	肄業	21,783	11,755	10,028
二專	畢業	19,595	8,922	10,673
	肄業	3,851	2,193	1,658
五專	畢業	12,952	7,080	5,872
	五專後二肄業	853	525	328
	五專前三年肄業	1,179	472	707
高中	畢業	20,280	10,490	9,790
	肄業	8,879	4,883	3,996
高職	畢業	54,854	26,539	28,315
	肄業	13,840	8,382	5,458
國中	畢業	47,503	22,442	25,061
	肄業	3,980	2,096	1,884
初職	畢業	566	293	273
	肄業	139	84	55
國小	畢業	30,716	11,544	19,172
	肄業	2,722	730	1,992
自 修		563	115	448
不 識 字		2,072	225	1,847

資料來源：新北市政府民政局

表九、本區低收入戶按里別分

民國110年12月底

單位：戶、人

里別	低 收 入 戶							
	總 計		第1類		第2類		第3類	
	戶數	人口數	戶數	人口數	戶數	人口數	戶數	人口數
總 計	2,445	4,432	15	17	247	345	2,183	4,070
大有里	19	35	-	-	1	5	18	30
二重里	7	17	-	-	-	-	7	17
頂崁里	6	12	-	-	-	-	6	12
谷王里	10	12	-	-	2	2	8	10
中興里	33	46	-	-	5	5	28	41
德厚里	3	4	-	-	-	-	3	4
成功里	27	46	-	-	1	1	26	45
福祉里	24	42	-	-	2	4	22	38
福民里	19	34	-	-	2	2	17	32
過田里	211	289	3	4	20	21	188	264
錦田里	7	14	-	-	-	-	7	14
重明里	16	28	-	-	3	3	13	25
光田里	26	53	-	-	2	5	24	48
光陽里	19	35	-	-	2	3	17	32
田心里	35	76	-	-	1	1	34	75
福田里	14	31	-	-	1	1	13	30
田中里	21	49	-	-	1	1	20	48
田安里	40	95	-	-	5	14	35	81
三民里	25	60	-	-	-	-	25	60
光明里	27	34	-	-	4	4	23	30
光正里	6	15	-	-	-	-	6	15
同安里	28	65	-	-	5	6	23	59
同慶里	13	23	-	-	2	2	11	21
萊寮里	21	43	-	-	1	1	20	42
永春里	10	24	-	-	1	1	9	23
中正里	9	15	-	-	1	2	8	13
吉利里	13	27	-	-	-	-	13	27
大同里	12	20	-	-	1	2	11	18
中民里	8	16	-	-	1	1	7	15
平和里	27	39	1	1	6	6	20	32
大安里	15	22	-	-	2	2	13	20



表九、本區低收入戶按里別分(續1)

民國110年12月底

單位：戶、人

里別	低 收 入 戶							
	總 計		第1類		第2類		第3類	
	戶數	人口數	戶數	人口數	戶數	人口數	戶數	人口數
仁德里	33	46	-	-	5	6	28	40
忠孝里	13	22	-	-	-	-	13	22
仁義里	28	52	-	-	7	7	21	45
光榮里	18	26	-	-	1	1	17	25
光輝里	14	25	-	-	1	1	13	24
福星里	9	15	-	-	2	2	7	13
福利里	2	2	-	-	-	-	2	2
清和里	14	22	-	-	2	3	12	19
永興里	4	6	-	-	1	1	3	5
中山里	18	37	-	-	1	1	17	36
大園里	15	41	-	-	1	1	14	40
國隆里	19	32	-	-	-	-	19	32
重陽里	17	36	-	-	4	11	13	25
民生里	31	59	1	1	5	6	25	52
重新里	11	16	-	-	2	4	9	12
正德里	13	26	-	-	2	4	11	22
正義里	12	23	-	-	1	2	11	21
正安里	13	21	-	-	1	1	12	20
自強里	24	33	1	2	4	5	19	26
文化里	12	20	1	1	-	-	11	19
中央里	24	34	1	1	2	3	21	30
雙園里	6	6	-	-	-	-	6	6
錦通里	11	30	-	-	1	1	10	29
錦安里	17	24	-	-	3	3	14	21
長安里	17	34	-	-	1	1	16	33
光華里	9	14	-	-	1	1	8	13
長生里	3	3	-	-	1	1	2	2
開元里	19	28	-	-	2	2	17	26
大德里	6	9	-	-	2	2	4	7
長元里	30	60	-	-	4	4	26	56
長江里	19	26	-	-	6	8	13	18
長泰里	25	34	-	-	5	5	20	29

表九、本區低收入戶按里別分(續2)

民國110年12月底

單位：戶、人

里別	低 收 入 戶							
	總 計		第1類		第2類		第3類	
	戶數	人口數	戶數	人口數	戶數	人口數	戶數	人口數
長福里	12	29	-	-	1	3	11	26
介壽里	8	17	-	-	-	-	8	17
萬壽里	22	40	1	1	2	2	19	37
錦江里	30	51	-	-	9	16	21	35
龍濱里	18	28	-	-	5	7	13	21
龍門里	12	15	-	-	2	3	10	12
秀江里	10	19	-	-	1	1	9	18
奕壽里	14	26	-	-	-	-	14	26
三安里	30	52	-	-	3	3	27	49
福安里	26	42	-	-	5	6	21	36
信安里	10	22	-	-	2	2	8	20
安慶里	23	39	-	-	4	5	19	34
幸福里	28	55	-	-	3	5	25	50
六合里	24	32	1	1	7	9	16	22
六福里	27	61	-	-	3	5	24	56
順德里	19	37	-	-	1	1	18	36
承德里	13	28	-	-	1	2	12	26
瑞德里	22	35	-	-	3	3	19	32
崇德里	31	49	-	-	7	7	24	42
厚德里	15	26	1	1	1	1	13	24
維德里	12	19	-	-	1	1	11	18
尚德里	25	40	-	-	3	3	22	37
培德里	21	32	-	-	1	3	20	29
永德里	23	47	-	-	1	2	22	45
永盛里	22	52	-	-	1	1	21	51
永福里	35	65	1	1	2	2	32	62
永清里	36	96	-	-	-	-	36	96
永安里	25	59	-	-	1	2	24	57
永輝里	18	30	-	-	1	1	17	29
溪美里	37	69	-	-	2	2	35	67
福隆里	22	45	-	-	-	-	22	45
五常里	18	37	-	-	2	2	16	35

表九、本區低收入戶按里別分(續完)

民國110年12月底

單位：戶、人

里別	低 收 入 戶							
	總 計		第1類		第2類		第3類	
	戶數	人口數	戶數	人口數	戶數	人口數	戶數	人口數
五福里	17	32	-	-	1	1	16	31
仁忠里	24	44	1	1	3	5	20	38
慈福里	25	49	-	-	2	2	23	47
慈生里	9	13	1	1	-	-	8	12
慈惠里	12	16	-	-	1	1	11	15
慈愛里	41	81	-	-	1	4	40	77
慈化里	18	33	-	-	-	-	18	33
慈祐里	31	56	-	-	4	7	27	49
五華里	30	65	-	-	2	2	28	63
富貴里	19	33	-	-	-	-	19	33
富華里	17	33	-	-	-	-	17	33
富福里	6	8	-	-	1	1	5	7
碧華里	12	26	-	-	3	8	9	18
五谷里	9	16	-	-	-	-	9	16
博愛里	22	47	-	-	1	2	21	45
福德里	31	55	-	-	1	1	30	54
永吉里	18	30	-	-	2	4	16	26
永發里	18	42	-	-	2	5	16	37
永順里	35	70	-	-	-	-	35	70
永豐里	26	51	1	1	3	6	22	44
立德里	13	18	-	-	-	-	13	18
福樂里	20	34	-	-	3	5	17	29
仁華里	25	50	-	-	-	-	25	50
五順里	22	53	-	-	2	9	20	44

資料來源：本所社會人文課

## 伍、結論

人口為國家基本要素之一，其組成、素質、分布、發展及遷徙等面向，關係國家之發展與社會福祉。我國育齡婦女總生育率長期持續下降，已成為世界生育率最低國家之一，少子化現象嚴峻。

國人普遍晚婚、不婚且生育意願低落，形成低結婚率、低出生率及低死亡率之發展趨勢。雖然本區近年來穩定擁有七成以上之青壯年人口，但高齡人口數逐年增加，幼年人口數逐年遞減，且高齡人口數已超越幼年人口數。當青壯年人口老化，而沒有足夠的幼年人口補充成為勞動力時，對於未來本區人口及產業發展，實為不利之局面。

例如多舉辦聯誼性活動，撮合未婚男女，並提高婚育補助項目及生育補助津貼、增設社會住宅、公立托兒所、托育中心及相關福利措施，以提升民眾結婚與生育之意願。同時持續提供老人安養、老人居家照護與長期照護等老人福利措施，使老年人口能受到良好照顧。讓民眾能「幼有所養、少有所學、壯有所用，老有所終」，以維持本區人口結構之健全，進而維持我國人口及產業之穩定發展。

刊名：新北市三重區人口結構分析

編印：新北市三重區所會計室

出版：新北市三重區公所

出版日期：110 年 5 月

刊期頻率：年刊

本刊同時登載於三重區公所網站

網址為：<https://www.sanchong.ntpc.gov.tw/home.jsp?id=dc091b96445f789a>

依著作權法第 9 條規定，法律、命令不受著作權法保護，任何人本得自由利用，歡迎界廣為利用。



QR-CODE