

新北市三重區

人口結構分析

中華民國 112 年

資料期間：111 年



新北市三重區公所編印

中華民國 112 年 6 月出版

目 次

目次.....	I
表目次.....	II
壹、前言.....	1
貳、人口成長.....	2-6
參、人口分布.....	7-16
肆、人口特性.....	17-23
伍、結論.....	24

表 目 次

表一、本區人口總增加率及自然增加率.....	2
表二、本區人口戶數量概況、.....	4
表三、本區近 10 年社會增加率概況表.....	5
表四、本區近 10 年現住人口之婚姻狀況.....	6
表五、本區各里現住人口概況.....	8-12
表六、本區各里人口增減數.....	13-16
表七、本區現住人口數按性別及年齡分.....	18
表八、本區十五歲以上現住人口數按性別及教育程度分.....	19
表九、本區低收入戶按里別分.....	20-23

圖 目 次

圖 1、歷年本區人口數總增加率及自然增加率概況.....	3
圖 2、歷年三重區現住人口數量概況.....	4
圖 3、三重區人口社會增加率概況.....	5
圖 4、本區近 10 年現住人口婚姻狀況.....	6

凡 例

- 一、 本區人口結構分析之/目的，旨在將本區人口結構做基本分析，使民眾對本區人口更進一步了解，有助本區辦理各項社會福利措施之重要參考。
- 二、 本區人口結構分析所列資料之來源，分別註明於各表之表下以利查考。
- 三、 本區人口結構分析所列數字以民國 111 年為主，茲為明瞭歷年施政進展之情形起見，盡量將時間數列資料予以併入藉資比較。
- 四、 表內所列「年底」係指 12 月底靜態數字。
- 五、 本區人口結構分析各表所列單位以人。
- 六、 本區人口結構分析所用符號代表意義如下：(-) 符號表示無數字。
- 七、 本區人口結構分析所載資料如有更新數字均予修正，凡與前年度不同時概以本年度數字為準。
- 八、 本區人口結構分析承蒙本所業務單位及其他機關提供有關資料始克編成，謹此致謝，惟統計數字誤漏之處在所難免，敬請不吝指正。

壹、前 言

人口是組成國家的重要要素之一，人口數量之多寡與其品質之良窳，對於人類生活環境，社會繁榮及國家富強，具有莫大之影響，故人口統計資料素為主政者所重。

由於我國土地面積不大，而大部份是山地，山地占全國土地面積的三分之二以上，因而人口集中於平地，且其自然資源極有限，目前又將面臨人口急速老化、人口分布不均等問題，政府也已開始正視人口問題之嚴重性，並積極推展人口政策之各項措施，為期讓人口成長、分布、特性為民眾及政府單位瞭解，爰就本區人口結構做基本分析，使得民眾對本區人口更進一步了解，並做為區政推動時更瞭解本區人力、物力之分布狀況，作為規劃財源、經濟發展、交通建設、興辦各項社會福利措施之重要參考。

貳、人口成長

戶口統計資料為供政府釐訂各項施政措施之最基本資料，再加以研究人口之特性推論未來人口之消長趨勢，人口各種質量組合相關，提供生命表之編製以及學術研究等，以應政治、軍事、社會、教育、經濟建設及人力運用之重要依據。

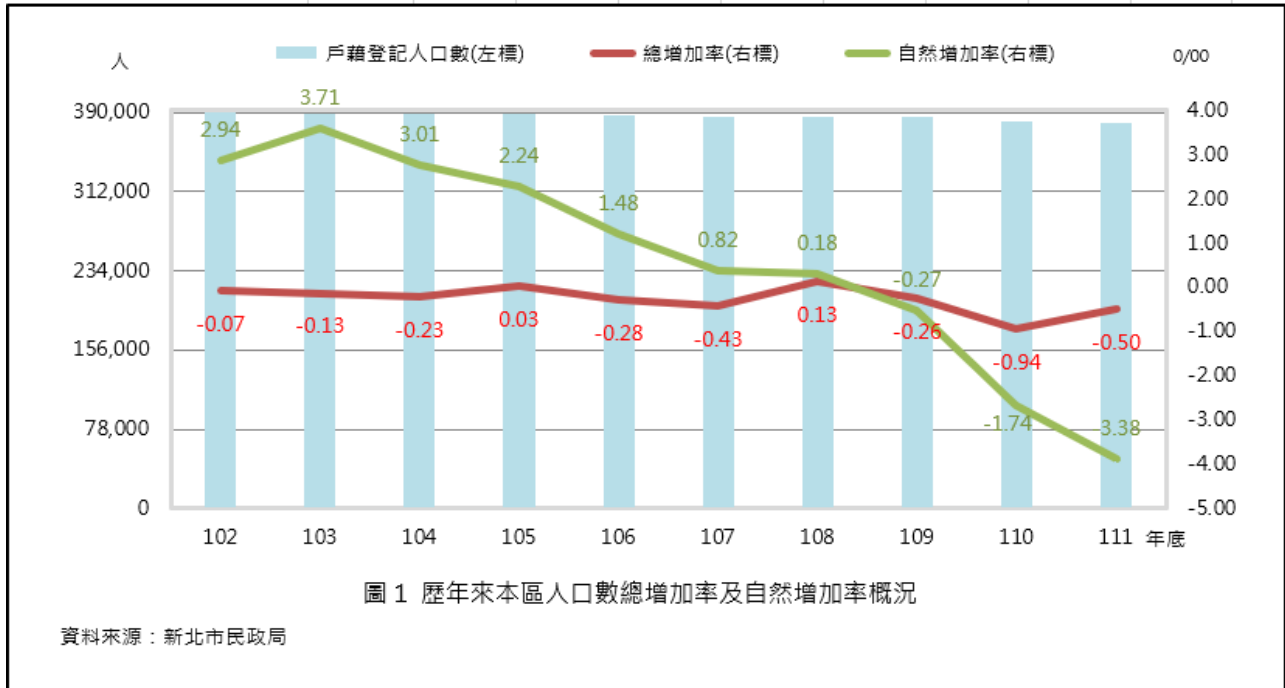
表一、本區人口總增加率及自然增加率

單位：人、%、‰

年別	戶籍登記人口		出生		死亡		自然增加率 (‰)
	年底人數 (人)	總增加率 (%)	人數	粗出生率 (‰)	人數	死亡率 (‰)	
102	389,813	-0.07	3,460	8.87	2,311	5.93	2.94
103	389,325	-0.13	3,719	9.55	2,276	5.84	3.71
104	388,447	-0.23	3,414	8.78	2,245	5.77	3.01
105	388,581	0.03	3,288	8.46	2,418	6.22	2.24
106	387,484	-0.28	3,085	7.95	2,510	6.47	1.48
107	385,826	-0.43	2,788	7.21	2,471	6.39	0.82
108	386,336	0.13	2,645	6.85	2,575	6.67	0.18
109	385,328	-0.26	2,467	6.39	2,569	6.66	-0.27
110	381,731	-0.94	2,251	5.87	2,920	7.61	-1.74
111	379,825	-0.50	1,893	4.97	3,179	8.35	-3.38

資料來源：新北市政府民政局

備註：自然增加率=出生率—死亡率



(一) 人口分布與密度：

根據民國 111 年底戶籍登記資料顯示 (按我國戶口統計採事件發生登記制度)，本市現住人口數 379,825 人，較上年底 381,731 人，減少 1,906 人。

現住人口性別方面：從人口性別之組合資料，可明瞭社會結構與其經濟活動情形，性別組合男性較女性少，111 年底男性 185,921 人，占 48.95%，女性為 193,904 人，占 51.05%。

人口密度方面：111 年每平方公里為 23,278 人，較上年底每平方公里人口密度 23,395 人，減少 117 人。

戶數方面：111 年底全區總戶數 157,692 戶，較上年底 155,647 戶增加 2,045 戶，增加率為 0.01%。戶量 (每一戶平均人口數) 為 2.41 人，較上年戶量 2.45 人略減 0.04 人，顯示家庭組成逐向小家庭制度，為農業社會蛻變工商社會型態之自然現象。

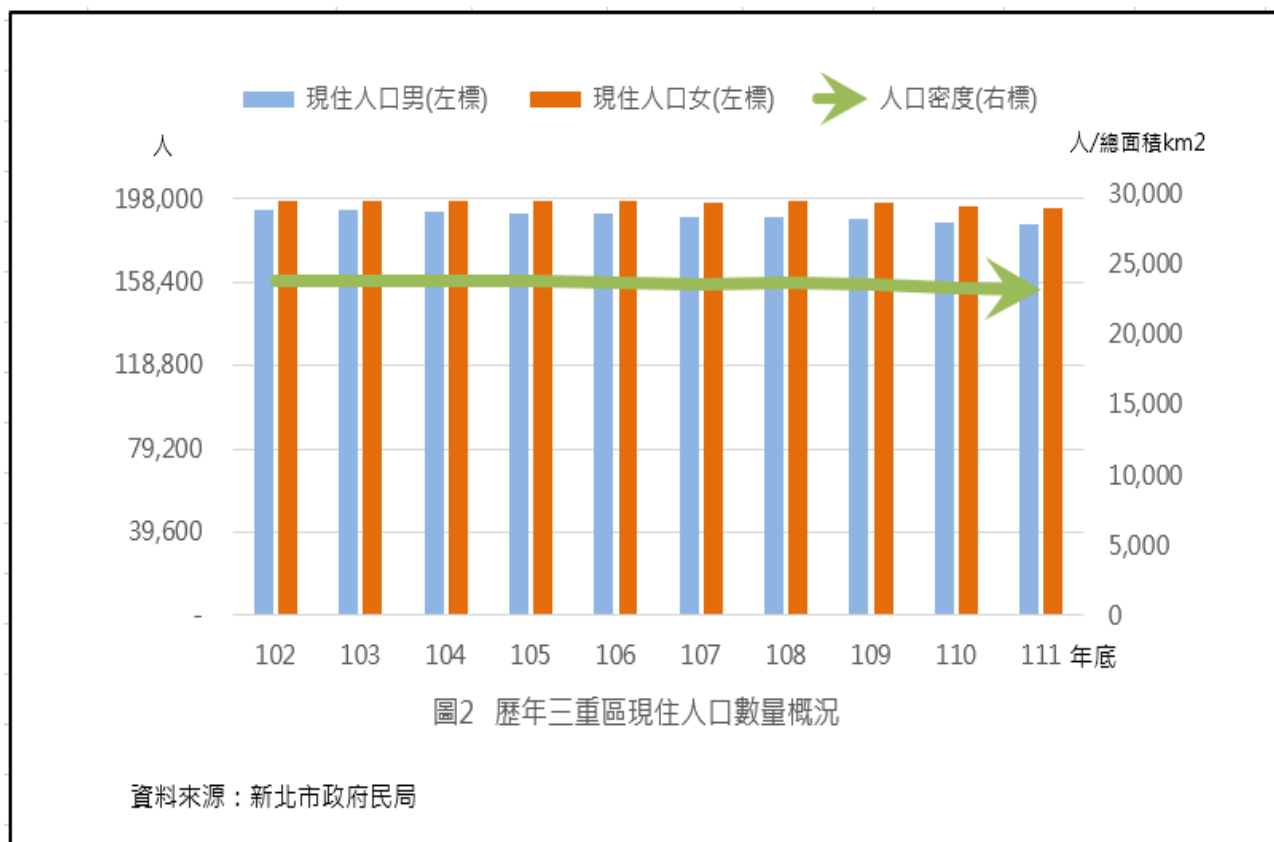
表二、本區人口數戶量概況

民國 111 年 12 月底

單位：人、戶、總面積 km²

年度別	現住人口數			戶數	戶量	人口密度
	合計	男	女	(戶)	(人/戶)	(人/總面積km ²)
102	389,813	193,129	196,684	145,732	2.67	23,885.60
103	389,325	192,412	196,913	147,402	2.64	23,855.70
104	388,447	191,757	196,690	148,489	2.62	23,810.90
105	388,581	191,481	197,100	150,133	2.59	23,810.11
106	387,484	190,698	196,786	151,065	2.57	23,742.89
107	385,826	189,559	196,267	151,788	2.54	23,641.30
108	386,336	189,595	196,741	153,267	2.52	23,672.55
109	385,328	188,897	196,431	154,699	2.49	23,615.13
110	381,731	187,265	194,466	155,647	2.45	23,394.68
111	379,825	185,921	193,904	157,692	2.41	23,277.87

資料來源：新北市政府民政局



(二) 社會增加率：

就人口社會增加率分析：111 年全年遷入人數 17,281 人(男性 7,852 人、女性 9,429 人)，平均月遷入人數 1,440 人，111 年全年遷出人數為 23,050 人(男性 13,407 人、女性 9,643 人)，平均每月遷出 1,921 人，社會增加率-2.54‰。

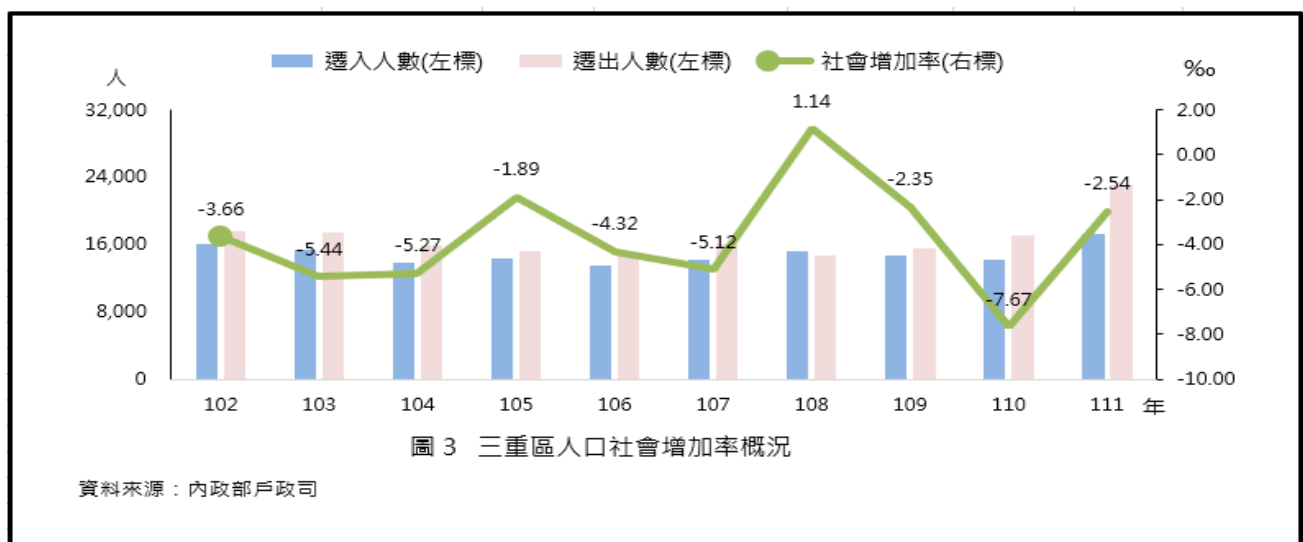
表三、本區近 10 年社會增加率概況表

單位：人、‰

年別	遷入人數			遷出人數			社會增加率
	合計	男	女	合計	男	女	‰
102	16,108	7,179	8,929	17,534	8,069	9,465	-3.66
103	15,418	6,772	8,646	17,349	7,944	9,405	-4.96
104	13,812	6,095	7,717	15,859	7,188	8,671	-5.26
105	14,395	6,462	7,933	15,131	6,975	8,156	-1.89
106	13,411	5,922	7,489	15,083	6,831	8,252	-4.31
107	14,087	6,332	7,755	16,062	7,430	8,632	-5.11
108	15,173	6,813	8,360	14,733	6,638	8,095	1.14
109	14,654	6,696	7,958	15,560	7,122	8,438	-2.35
110	14,129	6,591	7,538	17,057	7,649	9,408	-7.67
111	17,281	7,852	9,429	23,050	13,407	9,643	-2.54

資料來源：內政部戶政司

備註：社會增加率=移入率—移出率



(三) 婚姻概況：

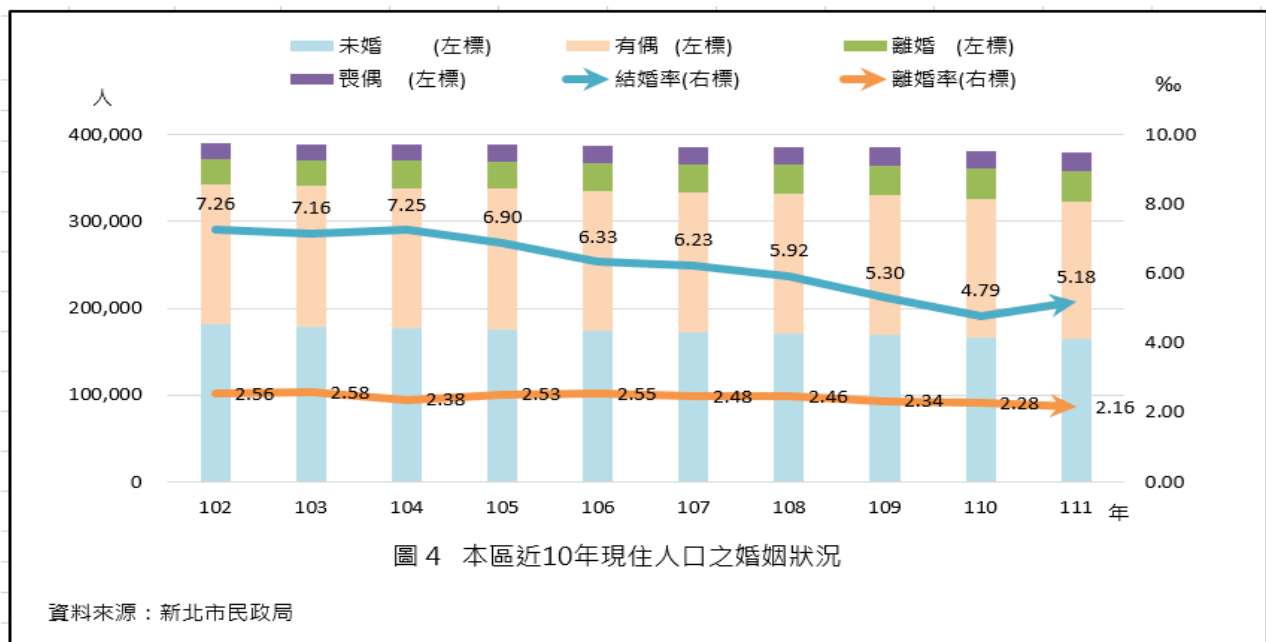
以本區現有人口數依婚姻狀況分類，11 年底現住人口未婚者男性 87,981 人女性 77,122 人，有配者男性 78,515 人女性 79,786 人，離婚者男性 15,791 人女性 19,000 人，喪偶者男性 3,634 人女性 17,996 人。111 年結婚率占總人口數 5.18‰，離婚率占 2.16‰。

表四、本區近 10 年現住人口之婚姻狀況

單位：人；‰

年別	年底人口數 總計	未婚		有偶		離婚		喪偶		結婚率	離婚率
		男	女	男	女	男	女	男	女		
102	389,813	96,816	84,295	79,679	81,300	13,530	16,238	3,104	14,851	7.26	2.56
103	389,325	95,799	83,561	79,609	81,529	13,870	16,569	3,134	15,254	7.16	2.58
104	388,447	94,781	82,646	79,642	81,589	14,113	16,824	3,221	15,631	7.25	2.38
105	388,581	93,908	82,163	79,804	81,651	14,493	17,242	3,276	16,044	6.90	2.53
106	387,484	93,014	81,445	79,566	81,363	14,759	17,628	3,359	16,350	6.33	2.55
107	385,826	91,718	80,606	79,298	81,111	15,058	17,894	3,485	16,656	6.23	2.48
108	386,336	91,051	80,171	79,581	81,179	15,388	18,408	3,575	16,983	5.92	2.46
109	385,328	90,164	79,587	79,512	80,899	15,607	18,625	3,614	17,320	5.30	2.34
110	381,731	89,027	78,146	78,895	79,934	15,701	18,799	3,642	17,587	4.79	2.28
111	379,825	87,981	77,122	78,515	79,786	15,791	19,000	3,634	17,996	5.18	2.16

資料來源：新北市民政局



參、人口分布

本區 111 年年底人口數 379,825 人，男性 185,921 人女性 193,904 人，土地總面積為 16.317 平方公里，人口密度每平方公里人數 23,278 人共 119 里、2,564 鄰及總戶數為 155,692 戶。

本區人口數以過田里最多人口數為 9,728 人，其次是碧華里人口數為 9,059 人，再者是為溪美里 8,969 人，而其中人口數最少是德厚里為 497 人；人口增加方面以成功里人口增加 614 人最多，其次五常里增加 601 人；人口減少方面以永清里減少 159 人最多，其次是永豐里減少 145 人。

表五、本區各里現住人口概況

民國111年12月底

單位：人、戶、(km)²、(人/面積)

村里名稱	戶數	現 住 人 口			戶量 (人/戶)	土地面積 (km) ²	人口密度 (人/面積)
		合計	男	女			
總計	157,692	379,825	185,921	193,904	2.41	16.3170	23,277.87
大有里	2,051	5,285	2,630	2,655	2.58	0.2752	19,204.22
二重里	593	1,617	816	801	2.73	0.2079	7,777.78
頂崁里	1,119	2,705	1,357	1,348	2.42	1.5437	1,752.28
谷王里	676	1,433	730	703	2.12	0.4047	3,540.89
中興里	1,667	4,000	2,017	1,983	2.40	0.6858	5,832.60
德厚里	261	497	243	254	1.90	0.6150	808.13
成功里	3,430	7,390	3,513	3,877	2.15	1.7532	4,215.15
福祉里	2,583	5,938	2,878	3,060	2.30	0.1389	42,750.18
福民里	1,330	3,428	1,670	1,758	2.58	0.0948	36,160.34
過田里	5,513	9,728	5,353	4,375	1.76	0.1326	73,363.50
錦田里	891	2,159	1,072	1,087	2.42	0.0929	23,240.04
重明里	1,666	3,898	1,893	2,005	2.34	0.1185	32,894.51
光田里	1,985	4,399	2,122	2,277	2.22	0.1092	40,283.88
光陽里	2,677	6,331	3,141	3,190	2.36	0.1198	52,846.41
田心里	1,637	4,083	2,006	2,077	2.49	0.0973	41,963.00
福田里	1,254	3,415	1,698	1,717	2.72	0.0445	76,741.57
田中里	2,366	6,433	3,130	3,303	2.72	0.0643	100,046.66
田安里	2,402	6,159	2,956	3,203	2.56	0.1172	52,551.19
三民里	1,369	3,504	1,738	1,766	2.56	0.0622	56,334.41
光明里	3,118	7,626	3,715	3,911	2.45	0.1934	39,431.23
光正里	1,365	2,785	1,325	1,460	2.04	0.1767	15,761.18
同安里	617	1,447	725	722	2.35	0.3544	4,082.96
同慶里	765	1,802	878	924	2.36	0.4184	4,306.88
菜寮里	956	2,296	1,101	1,195	2.40	0.0385	59,636.36
永春里	798	1,878	915	963	2.35	0.0554	33,898.92

表五、本區各里現住人口概況(續1)

民國111年12月底

單位：人、戶、(km)²、(人/面積)

村里名稱	戶數	現 住 人 口			戶量 (人/戶)	土地面積 (km) ²	人口密度 (人/面積)
		合計	男	女			
中正里	584	1,375	670	705	2.35	0.0274	50,182.48
吉利里	648	1,422	700	722	2.19	0.0192	74,062.50
大同里	950	2,011	966	1,045	2.12	0.0252	79,801.59
中民里	505	1,221	620	601	2.42	0.0167	73,113.77
平和里	707	1,570	789	781	2.22	0.0272	57,720.59
大安里	685	1,659	834	825	2.42	0.0281	59,039.15
仁德里	898	1,939	946	993	2.16	0.0481	40,311.85
忠孝里	769	1,824	873	951	2.37	0.0219	83,287.67
仁義里	606	1,408	698	710	2.32	0.0443	31,783.30
光榮里	682	1,414	691	723	2.07	0.0220	64,272.73
光輝里	628	1,487	737	750	2.37	0.0807	18,426.27
福星里	617	1,196	566	630	1.94	0.0212	56,415.09
福利里	1,053	2,270	1,040	1,230	2.16	0.1490	15,234.90
清和里	1,960	4,050	1,914	2,136	2.07	0.3033	13,353.12
永興里	776	1,496	686	810	1.93	0.1569	9,534.74
中山里	1,208	2,723	1,342	1,381	2.25	0.0889	30,629.92
大園里	1,175	2,823	1,405	1,418	2.40	0.0441	64,013.61
國隆里	1,136	2,664	1,299	1,365	2.35	0.0394	67,614.21
重陽里	1,419	3,507	1,722	1,785	2.47	0.0973	36,043.17
民生里	1,779	4,340	2,145	2,195	2.44	0.1786	24,300.11
重新里	672	1,515	733	782	2.25	0.0300	50,500.00
正德里	508	1,114	556	558	2.19	0.0281	39,644.13
正義里	765	1,822	916	906	2.38	0.0586	31,092.15
正安里	844	1,955	953	1,002	2.32	0.0305	64,098.36
自強里	772	1,831	875	956	2.37	0.0271	67,564.58
文化里	941	2,217	1,107	1,110	2.36	0.0720	30,791.67

表五、本區各里現住人口概況(續2)

民國111年12月底

單位：人、戶、(km)²、(人/面積)

村里名稱	戶數	現 住 人 口			戶量 (人/戶)	土地面積 (km) ²	人口密度 (人/面積)
		合計	男	女			
中央里	888	1,927	921	1,006	2.17	0.0269	71,635.69
雙園里	413	946	458	488	2.29	0.0235	40,255.32
錦通里	641	1,427	697	730	2.23	0.0352	40,539.77
錦安里	770	1,793	853	940	2.33	0.0282	63,581.56
長安里	889	2,092	1,026	1,066	2.35	0.0445	47,011.24
光華里	1,142	2,314	1,088	1,226	2.03	0.0295	78,440.68
長生里	386	887	430	457	2.30	0.0148	59,932.43
開元里	815	1,657	832	825	2.03	0.1208	13,716.89
大德里	363	835	393	442	2.30	0.0211	39,573.46
長元里	1,047	2,448	1,254	1,194	2.34	0.0374	65,454.55
長江里	869	1,983	970	1,013	2.28	0.0975	20,338.46
長泰里	945	2,201	1,096	1,105	2.33	0.0353	62,351.27
長福里	670	1,583	742	841	2.36	0.0600	26,383.33
介壽里	510	1,168	581	587	2.29	0.0210	55,619.05
萬壽里	822	1,983	970	1,013	2.41	0.0285	69,578.95
錦江里	949	2,319	1,160	1,159	2.44	0.0858	27,027.97
龍濱里	1,307	3,291	1,611	1,680	2.52	0.1486	22,146.70
龍門里	795	1,912	936	976	2.41	0.0354	54,011.30
秀江里	504	1,259	615	644	2.50	0.0228	55,219.30
奕壽里	772	1,693	807	886	2.19	0.1075	15,748.84
三安里	1,226	2,630	1,271	1,359	2.15	0.0604	43,543.05
福安里	1,257	2,984	1,458	1,526	2.37	0.0605	49,322.31
信安里	928	2,044	979	1,065	2.20	0.0342	59,766.08
安慶里	902	2,052	969	1,083	2.27	0.0295	69,559.32
幸福里	1,918	4,616	2,257	2,359	2.41	0.0898	51,403.12
六合里	1,539	3,800	1,902	1,898	2.47	0.0888	42,792.79

表五、本區各里現住人口概況(續3)

民國111年12月底

單位：人、戶、(km)²、(人/面積)

村里名稱	戶數	現 住 人 口			戶量 (人/戶)	土地面積 (km) ²	人口密度 (人/面積)
		合計	男	女			
六福里	2,084	5,894	2,899	2,995	2.83	0.0843	69,916.96
順德里	899	2,245	1,143	1,102	2.50	0.0526	42,680.61
承德里	658	1,776	892	884	2.70	0.1328	13,373.49
瑞德里	943	2,457	1,215	1,242	2.61	0.0522	47,068.97
崇德里	1,591	3,951	1,982	1,969	2.48	0.0907	43,561.19
厚德里	1,420	3,568	1,768	1,800	2.51	0.0849	42,025.91
維德里	1,148	2,895	1,429	1,466	2.52	0.0577	50,173.31
尚德里	1,229	3,053	1,450	1,603	2.48	0.0639	47,777.78
培德里	1,426	3,781	1,832	1,949	2.65	0.1522	24,842.31
永德里	1,913	4,965	2,448	2,517	2.60	0.0819	60,622.71
永盛里	1,228	3,269	1,587	1,682	2.66	0.0738	44,295.39
永福里	2,014	5,361	2,580	2,781	2.66	0.1123	47,738.20
永清里	1,999	5,453	2,636	2,817	2.73	0.0759	71,844.53
永安里	1,530	4,193	2,033	2,160	2.74	0.0588	71,309.52
永輝里	975	2,468	1,258	1,210	2.53	0.0321	76,884.74
溪美里	3,666	8,969	4,345	4,624	2.45	0.2204	40,694.19
福隆里	1,831	4,600	2,237	2,363	2.51	0.1384	33,236.99
五常里	2,163	5,378	2,612	2,766	2.49	0.5007	10,740.96
五福里	1,675	3,979	1,916	2,063	2.38	0.1555	25,588.42
仁忠里	1,289	3,250	1,594	1,656	2.52	0.0501	64,870.26
慈福里	952	2,256	1,125	1,131	2.37	0.0323	69,845.20
慈生里	873	2,208	1,083	1,125	2.53	0.0438	50,410.96
慈惠里	934	2,250	1,120	1,130	2.41	0.0308	73,051.95
慈愛里	1,359	3,471	1,702	1,769	2.55	0.0529	65,614.37
慈化里	955	2,576	1,248	1,328	2.70	0.0470	54,808.51
慈祐里	1,965	5,190	2,555	2,635	2.64	0.0894	58,053.69

表五、本區各里現住人口概況 (續完)

民國111年12月底

單位：人、戶、(km)²、(人/面積)

村里名稱	戶數	現 住 人 口			戶量 (人/戶)	土地面積 (km) ²	人口密度 (人/面積)
		合計	男	女			
五華里	2,139	5,304	2,539	2,765	2.48	0.2304	23,020.83
富貴里	3,057	6,972	3,325	3,647	2.28	0.6399	10,895.45
富華里	1,397	3,442	1,718	1,724	2.46	0.0277	124,259.93
富福里	818	2,170	1,028	1,142	2.65	0.0560	38,750.00
碧華里	3,986	9,059	4,346	4,713	2.27	0.2682	33,777.03
五谷里	858	1,875	948	927	2.19	0.4913	3,816.41
博愛里	1,656	4,565	2,197	2,368	2.76	0.1153	39,592.37
福德里	1,824	4,208	1,991	2,217	2.31	0.0978	43,026.58
永吉里	1,164	2,931	1,408	1,523	2.52	0.0661	44,341.91
永發里	2,210	5,933	2,954	2,979	2.68	0.2873	20,650.89
永順里	1,903	5,222	2,512	2,710	2.74	0.0604	86,456.95
永豐里	2,135	5,980	2,887	3,093	2.80	0.0909	65,786.58
立德里	1,332	3,416	1,670	1,746	2.56	0.0987	34,609.93
福樂里	1,533	3,813	1,868	1,945	2.49	0.0682	55,909.09
仁華里	1,795	4,519	2,178	2,341	2.52	0.0877	51,527.94
五順里	1,523	4,027	1,982	2,045	2.64	0.0789	51,039.29

資料來源：新北市政府民政局

表六、本區各里人口增減數

民國111年12月底

單位:人

名 稱	110年人口數	111年人口數	110年較109年增減人口數
合 計	381,731	379,825	-1,906
大有里	5,367	5,285	-82
二重里	1,638	1,617	-21
頂崁里	2,717	2,705	-12
谷王里	1,013	1,433	420
中興里	4,049	4,000	-49
德厚里	373	497	124
成功里	6,776	7,390	614
福祉里	5,862	5,938	76
福民里	3,481	3,428	-53
過田里	9,813	9,728	-85
錦田里	2,160	2,159	-1
重明里	3,867	3,898	31
光田里	4,457	4,399	-58
光陽里	6,348	6,331	-17
田心里	4,138	4,083	-55
福田里	3,483	3,415	-68
田中里	6,509	6,433	-76
田安里	6,280	6,159	-121
三民里	3,457	3,504	47
光明里	7,696	7,626	-70
光正里	2,737	2,785	48
同安里	1,468	1,447	-21
同慶里	1,809	1,802	-7
菜寮里	2,310	2,296	-14
永春里	1,936	1,878	-58
中正里	1,373	1,375	2
吉利里	1,429	1,422	-7
大同里	2,024	2,011	-13
中民里	1,252	1,221	-31
平和里	1,499	1,570	71
大安里	1,676	1,659	-17
仁德里	1,991	1,939	-52

表六、本區各里人口增減數(續1)

民國111年12月底

單位:人

名 稱	110年人口數	111年人口數	110年較109年增減人口數
忠孝里	1,835	1,824	-11
仁義里	1,385	1,408	23
光榮里	1,438	1,414	-24
光輝里	1,550	1,487	-63
福星里	1,210	1,196	-14
福利里	2,293	2,270	-23
清和里	4,047	4,050	3
永興里	1,511	1,496	-15
中山里	2,763	2,723	-40
大園里	2,878	2,823	-55
國隆里	2,692	2,664	-28
重陽里	3,621	3,507	-114
民生里	4,377	4,340	-37
重新里	1,535	1,515	-20
正德里	1,142	1,114	-28
正義里	1,839	1,822	-17
正安里	2,003	1,955	-48
自強里	1,855	1,831	-24
文化里	2,236	2,217	-19
中央里	1,904	1,927	23
雙園里	965	946	-19
錦通里	1,466	1,427	-39
錦安里	1,835	1,793	-42
長安里	2,159	2,092	-67
光華里	2,304	2,314	10
長生里	907	887	-20
開元里	1,593	1,657	64
大德里	863	835	-28
長元里	2,478	2,448	-30
長江里	2,076	1,983	-93
長泰里	2,236	2,201	-35
長福里	1,596	1,583	-13
介壽里	1,181	1,168	-13

表六、本區各里人口增減數(續2)

民國111年12月底

單位:人

名 稱	110年人口數	111年人口數	110年較109年增減人口數
萬壽里	2,000	1,983	-17
錦江里	2,367	2,319	-48
龍濱里	3,372	3,291	-81
龍門里	1,905	1,912	7
秀江里	1,295	1,259	-36
奕壽里	1,741	1,693	-48
三安里	2,716	2,630	-86
福安里	3,025	2,984	-41
信安里	2,092	2,044	-48
安慶里	2,070	2,052	-18
幸福里	4,703	4,616	-87
六合里	3,845	3,800	-45
六福里	5,999	5,894	-105
順德里	2,286	2,245	-41
承德里	1,816	1,776	-40
瑞德里	2,481	2,457	-24
崇德里	3,953	3,951	-2
厚德里	3,681	3,568	-113
維德里	2,987	2,895	-92
尚德里	3,103	3,053	-50
培德里	3,772	3,781	9
永德里	5,110	4,965	-145
永盛里	3,316	3,269	-47
永福里	5,434	5,361	-73
永清里	5,612	5,453	-159
永安里	4,276	4,193	-83
永輝里	2,522	2,468	-54
溪美里	8,948	8,969	21
福隆里	4,718	4,600	-118
五常里	4,777	5,378	601
五福里	4,022	3,979	-43
仁忠里	3,252	3,250	-2
慈福里	2,279	2,256	-23

表六、本區各里人口增減數(續完)

民國111年12月底

單位:人

名 稱	110年人口數	111年人口數	110年較109年增減人口數
慈生里	2,313	2,208	-105
慈惠里	2,291	2,250	-41
慈愛里	3,494	3,471	-23
慈化里	2,598	2,576	-22
慈祐里	5,186	5,190	4
五華里	5,374	5,304	-70
富貴里	6,789	6,972	183
富華里	3,436	3,442	6
富福里	2,145	2,170	25
碧華里	8,844	9,059	215
五谷里	1,917	1,875	-42
博愛里	4,623	4,565	-58
福德里	4,274	4,208	-66
永吉里	2,982	2,931	-51
永發里	6,002	5,933	-69
永順里	5,295	5,222	-73
永豐里	6,125	5,980	-145
立德里	3,471	3,416	-55
福樂里	3,814	3,813	-1
仁華里	4,472	4,519	47
五順里	4,050	4,027	-23

資料來源：新北市政府民政局

肆、人口特性

就 111 年年底本區人口年齡分配，適於工作年齡 (15-64 歲) 人口數為 271,514 人，男性 134,963 人、女性 136,551 人，年幼人口 (0-14 歲) 人口數 40,512 人，男性 20,830 人、女性 19,682 人而 65 歲以上人口數總數 67,799 人，男性 30,128 人、女性 37,799 人。

教育程度本區十五歲以上人口數為 339,313 人，其中博士、碩士 (含肄) 22,157 人、大學 96,268 人、專科 38,234 人、高中 (職) 96,952 人、國中 (職) 51,216 人、國小 32,056 人、自修 513 人、不識字 1,917 人。

本區低入戶有 2,447 戶人數有 4,282 人，第 1 類 13 戶 15 人、第 2 類 254 戶 349 人、第 3 類 2,180 戶 3,918 人。

表七、本區現住人口數按性別及年齡分

民國111年12月底

單位:人

歲別	111 年			110 年		
	合計	男	女	合計	男	女
總計	379,825	185,921	193,904	381,731	187,265	194,466
0-4歲	11,867	6,071	5,796	12,741	6,509	6,232
5-9歲	14,948	7,695	7,253	15,670	8,075	7,595
10-14歲	13,697	7,064	6,633	13,374	6,898	6,476
15-19歲	15,583	8,170	7,413	16,348	8,616	7,732
20-24歲	20,757	10,867	9,890	22,019	11,417	10,602
25-29歲	25,061	13,045	12,016	25,554	13,306	12,248
30-34歲	27,294	14,208	13,086	27,228	14,151	13,077
35-39歲	29,072	14,725	14,347	30,599	15,467	15,132
40-44歲	34,872	17,445	17,427	34,596	17,264	17,332
45-49歲	31,176	15,429	15,747	30,487	15,117	15,370
50-54歲	28,926	14,029	14,897	28,853	13,983	14,870
55-59歲	28,983	13,412	15,571	29,856	13,801	16,055
60-64歲	29,790	13,633	16,157	29,670	13,645	16,025
65-69歲	26,745	12,266	14,479	26,309	12,104	14,205
70-74歲	19,251	8,678	10,573	17,419	7,976	9,443
75-79歲	9,618	4,357	5,261	9,180	4,147	5,033
80-84歲	6,946	2,855	4,091	6,840	2,805	4,035
85-89歲	3,543	1,270	2,273	3,349	1,278	2,071
90-94歲	1,287	511	776	1,229	516	713
95-99歲	334	154	180	345	159	186
100歲以上	75	37	38	65	31	34

資料來源：新北市政府民政局

表八、本區十五歲以上現住人口數按性別及教育程度分

民國111年12月底

單位：人

三 重 區		合計	男	女
		339,313	165,091	174,222
博士	畢業	811	587	224
	肄業	565	375	190
碩士	畢業	16,309	9,999	6,310
	肄業	4,472	2,477	1,995
大學	畢業	75,009	35,216	39,793
	肄業	21,259	11,587	9,672
二專	畢業	19,552	8,886	10,666
	肄業	3,805	2,166	1,639
五專	畢業	12,868	6,990	5,878
	五專後二肄業	826	508	318
	五專前三年肄業	1,183	474	709
高中	畢業	20,070	10,326	9,744
	肄業	8,716	4,822	3,894
高職	畢業	54,527	26,351	28,176
	肄業	13,639	8,227	5,412
國中	畢業	46,790	21,962	24,828
	肄業	3,751	1,939	1,812
初職	畢業	541	273	268
	肄業	134	80	54
國小	畢業	29,453	10,855	18,598
	肄業	2,603	688	1,915
自 修		513	93	420
不 識 字		1,917	210	1,707

資料來源：新北市政府民政局

表九、本區低收入戶按里別分

民國111年12月底

里別	低 收 入 戶							
	總 計		第1類		第2類		第3類	
	戶數	人口數	戶數	人口數	戶數	人口數	戶數	人口數
總 計	2,447	4,282	13	15	254	349	2,180	3,918
大有里	18	34	-	-	2	6	16	28
二重里	6	14	-	-	-	-	6	14
頂崁里	7	13	-	-	-	-	7	13
谷王里	10	12	-	-	2	2	8	10
中興里	38	55	-	-	4	4	34	51
德厚里	3	4	-	-	-	-	3	4
成功里	29	58	-	-	1	1	28	57
福祉里	25	39	-	-	2	4	23	35
福民里	17	27	-	-	2	2	15	25
過田里	211	275	3	4	19	20	189	251
錦田里	6	13	-	-	-	-	6	13
重明里	15	26	-	-	3	3	12	23
光田里	26	48	-	-	2	5	24	43
光陽里	22	38	-	-	2	3	20	35
田心里	32	73	-	-	2	2	30	71
福田里	16	35	-	-	1	1	15	34
田中里	22	43	-	-	2	2	20	41
田安里	38	83	-	-	5	13	33	70
三民里	19	39	-	-	-	-	19	39
光明里	28	38	-	-	4	4	24	34
光正里	5	11	-	-	-	-	5	11
同安里	26	54	-	-	4	4	22	50
同慶里	11	23	-	-	1	1	10	22
菜寮里	23	43	-	-	1	1	22	42
永春里	10	21	-	-	1	1	9	20
中正里	12	19	-	-	1	2	11	17
吉利里	16	29	-	-	-	-	16	29
大同里	14	23	-	-	1	2	13	21
中民里	8	15	-	-	-	-	8	15
平和里	29	39	1	1	6	6	22	32
大安里	14	24	-	-	2	2	12	22
仁德里	28	38	-	-	6	8	22	30
忠孝里	12	19	-	-	-	-	12	19
仁義里	27	51	-	-	6	6	21	45
光榮里	17	22	-	-	2	2	15	20

表九、本區低收入戶按里別分

民國111年12月底

里別	低 收 入 戶							
	總 計		第1類		第2類		第3類	
	戶數	人口數	戶數	人口數	戶數	人口數	戶數	人口數
光輝里	12	20	-	-	-	-	12	20
福星里	5	12	-	-	2	2	3	10
福利里	4	4	-	-	-	-	4	4
清和里	13	21	-	-	2	3	11	18
永興里	3	5	-	-	1	1	2	4
中山里	19	42	-	-	1	1	18	41
大園里	15	35	-	-	2	2	13	33
國隆里	17	27	-	-	-	-	17	27
重陽里	15	30	-	-	2	5	13	25
民生里	33	60	1	1	5	6	27	53
重新里	11	15	-	-	1	1	10	14
正德里	13	18	-	-	2	4	11	14
正義里	14	25	-	-	1	2	13	23
正安里	13	21	-	-	1	1	12	20
自強里	26	37	1	2	4	5	21	30
文化里	13	21	1	1	-	-	12	20
中央里	22	34	1	1	2	3	19	30
雙園里	14	14	-	-	1	1	13	13
錦通里	11	28	-	-	1	1	10	27
錦安里	15	23	-	-	2	2	13	21
長安里	15	28	-	-	1	1	14	27
光華里	9	13	-	-	1	1	8	12
長生里	2	2	-	-	-	-	2	2
開元里	18	24	-	-	3	3	15	21
大德里	5	8	-	-	1	1	4	7
長元里	34	63	-	-	4	4	30	59
長江里	16	20	-	-	5	7	11	13
長泰里	28	37	-	-	6	6	22	31
長福里	12	27	-	-	1	3	11	24
介壽里	9	14	-	-	-	-	9	14
萬壽里	18	31	-	-	2	2	16	29
錦江里	34	58	-	-	10	20	24	38
龍濱里	18	27	-	-	4	4	14	23
龍門里	12	19	-	-	3	4	9	15
秀江里	11	19	-	-	1	1	10	18
奕壽里	10	17	-	-	-	-	10	17

表九、本區低收入戶按里別分

民國111年12月底

里別	低 收 入 戶							
	總 計		第1類		第2類		第3類	
	戶數	人口數	戶數	人口數	戶數	人口數	戶數	人口數
三安里	31	52	-	-	3	3	28	49
福安里	25	42	-	-	6	8	19	34
信安里	13	23	-	-	2	2	11	21
安慶里	19	34	-	-	3	3	16	31
幸福里	28	56	-	-	3	5	25	51
六合里	31	46	1	1	9	9	21	36
六福里	31	70	-	-	3	5	28	65
順德里	22	40	-	-	1	1	21	39
承德里	12	27	-	-	1	2	11	25
瑞德里	20	30	-	-	4	4	16	26
崇德里	31	49	-	-	5	5	26	44
厚德里	21	30	1	1	2	4	18	25
維德里	13	21	-	-	1	1	12	20
尚德里	23	37	-	-	4	4	19	33
培德里	19	27	-	-	-	-	19	27
永德里	26	51	-	-	2	3	24	48
永盛里	23	53	-	-	1	1	22	52
永福里	32	56	1	1	3	3	28	52
永清里	35	89	-	-	-	-	35	89
永安里	27	65	-	-	2	8	25	57
永輝里	14	20	-	-	1	1	13	19
溪美里	38	62	-	-	3	3	35	59
福隆里	21	34	-	-	-	-	21	34
五常里	19	45	-	-	1	1	18	44
五福里	17	30	-	-	2	2	15	28
仁忠里	27	51	1	1	4	8	22	42
慈福里	25	44	-	-	3	3	22	41
慈生里	7	8	1	1	-	-	6	7
慈惠里	11	11	-	-	1	1	10	10
慈愛里	36	74	-	-	1	3	35	71
慈化里	19	33	-	-	1	1	18	32
慈祐里	29	55	-	-	4	7	25	48
五華里	31	67	-	-	2	2	29	65
富貴里	20	33	-	-	-	-	20	33
富華里	18	30	-	-	1	1	17	29
富福里	7	9	-	-	1	1	6	8

表九、本區低收入戶按里別分

民國111年12月底

里別	低 收 入 戶							
	總 計		第1類		第2類		第3類	
	戶數	人口數	戶數	人口數	戶數	人口數	戶數	人口數
碧華里	15	31	-	-	3	7	12	24
五谷里	9	16	-	-	-	-	9	16
博愛里	22	48	-	-	1	2	21	46
福德里	28	49	-	-	1	1	27	48
永吉里	17	28	-	-	2	3	15	25
永發里	16	40	-	-	2	6	14	34
永順里	33	66	-	-	-	-	33	66
永豐里	21	44	-	-	2	5	19	39
立德里	9	13	-	-	-	-	9	13
福樂里	26	40	-	-	4	6	22	34
仁華里	27	56	-	-	-	-	27	56
五順里	24	50	-	-	3	10	21	40

資料來源：本所社會人文課

伍、結論

人口為國家基本要素之一，其組成、素質、分布、發展及遷徙等面向，關係國家之發展與社會福祉。我國育齡婦女總生育率長期持續下降，已成為世界生育率最低國家之一，少子化現象嚴峻。

國人普遍晚婚、不婚且生育意願低落，形成低結婚率、低出生率及低死亡率的发展趨勢。雖然本區近年來穩定擁有七成以上之青壯年人口，但高齡人口數逐年增加，幼年人口數逐年遞減，且高齡人口數已超越幼年人口數。當青壯年人口老化，而沒有足夠的幼年人口補充成為勞動力時，對於未來本區人口及產業發展，實為不利之局面。

例如多舉辦聯誼性活動，撮合未婚男女，並提高婚育補助項目及生育補助津貼、增設社會住宅、公立托兒所、托育中心及相關福利措施，以提升民眾結婚與生育之意願。同時持續提供老人安養、老人居家照護與長期照護等老人福利措施，使老年人口能受到良好照顧。讓民眾能「幼有所養、少有所學、壯有所用，老有所終」，以維持本區人口結構之健全，進而維持我國人口及產業之穩定發展。

刊名：新北市三重區人口結構分析

編印：新北市三重區所會計室

出版：新北市三重區公所

出版日期：112年6月

刊期頻率：年刊

本刊同時登載於三重區公所網站

網址為：<https://www.sanchong.ntpc.gov.tw/home.jsp?id=626b55e7122050f7>

依著作權法第9條規定，法律、命令不受著作權法保護，任何人本得自由利用，歡迎界廣為利用。



QR-CODE